






Приложение к постановлению администрации города Барнаула № \_\_\_\_\_ от \_\_\_\_\_

**Условные обозначения:**

- граница населённого пункта
  - граница территории разработки Проекта
  - граница и номер кадастрового квартала, сведения о котором содержатся в Едином государственном реестре недвижимости (далее-ЕГРН)
  - красная линия с номером поворотной точки
  - красная линия подлежащая отмене
  - граница и номер земельного участка, сведения о котором содержатся в ЕГРН
  - существующий объект
  - проезжая часть дороги
- 1.1 1.2
- — — — —
- 22:61:050601
- 22:61:050601:3928

- перечень координат характерных точек границ территории разработки Проекта отображён на листах 6-8;  
- перечень координат характерных точек красных линий отображён на листах 9-11.

				МКУ-00180-2025-ПМ				
				Проект межевания территории в отношении земельных участков с кадастровыми номерами 22:61:050601:3921, 22:61:050601:3909, 22:61:050601:3928				
Должность	Фамилия И.О.	подпись	дата	ОСНОВНАЯ ЧАСТЬ		стадия	лист	листов
И.о. директ	Боженко С.А.		2025			ПМ	13	13
Гл. спец.	Вайс М.Н.		2025			Масштаб 1:2000 МКУ "Архитектура города Барнаула"		
Гл. спец.	Кулаковская З.А.		2025					
				План красных линий. Разбивочный чертёж красных линий.				